

سجل يومي: ٤٦٩٠٧٣  
معاملة رقم: ٥٢٦٥١١  
الرقم المساحي: ٩٠٤٢١٦٩٨



إدارة التسجيل العقاري

## سند ملكية

١١٩٠١١ / ٦٤٥ / ٢

نوع العقار: أرض فضاء	رقم العقار: ٢١٣٥٢٢	المدينة: الوكرة
مساحة العقار: ٣٢٩٢ متر مربع	رقم المخطط (تع): ٩٧٤٨٩ / ٢٠١١	المنطقة العقارية: الوكرة
نوع معاملة انشاء العقار: توحيد	رقمها: ٤٦٩٠٧٣	تاريخها: ٢٠١١/٠٦/١٥

اسم المالك	رقم العقد	نوعه	تاريخه	عدد الحصص رقماً وكتابة
احمد جاسم عبدالرحمن مفتاح المفتاح	٤٦٩٠٧٣	توحيد	٢٠١١/٠٦/١٥	ستة حصص
عبدالرحمن جاسم عبدالرحمن مفتاح المفتاح	٤٦٩٠٧٣	توحيد	٢٠١١/٠٦/١٥	ستة حصص
نبيله جاسم عبدالرحمن مفتاح المفتاح	٤٦٩٠٧٣	توحيد	٢٠١١/٠٦/١٥	ثلاث حصص
مریم جاسم عبدالرحمن مفتاح المفتاح	٤٦٩٠٧٣	توحيد	٢٠١١/٠٦/١٥	ثلاث حصص
عائشة جاسم عبدالرحمن مفتاح المفتاح	٤٦٩٠٧٣	توحيد	٢٠١١/٠٦/١٥	ثلاث حصص
شيخة جاسم عبدالرحمن مفتاح المفتاح	٤٦٩٠٧٣	توحيد	٢٠١١/٠٦/١٥	ثلاث حصص



٢٠١١/٠٦/٢٧



PROPERTY DOCUMENT

السجل  
شركة مسجلة  
الشرق الشخصي

وزارة التخطيط والتخطيط  
( إدارة الأراضي والمساحة )

OARS: 4043 Scale: 1:1000  
Drawing No: # T-342/014 R.S.: 1000/4043  
Reference No: 342/014  
District: Al Wasra  
City: Al Wasra - M.  
Municipality: Al Wasra Municipality

PD/4612/2015 PIN No: #421778  
Job No: 124584 Date: 11/1/2015

Associated drawings:  
T.A. 2/2/8/1924

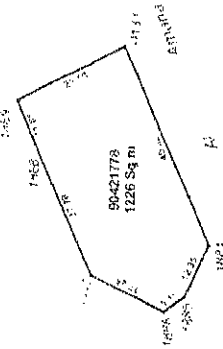
Superseded or Partly Superseded PD's :

Checked by: [Signature]  
Revised Section of the General

إدارة التسجيل العقاري و التوثيق  
رقم نقش: 78.010  
رقم المساحة: 342/014  
تاريخ: 11/1/2015  
موقع: المنطقة  
رقم: 124584  
تاريخ: 11/1/2015


Property shown on this Document  
is Defined by Coordinates held by  
Lands & Survey Department, MMUP

هذا التخطيط يبنى الخطر السابق  
27/07/2015





إدارة التسجيل العقاري  
سند ملكية



202701

البلدية : الوكرة

الرقم المساحي : 90421778

المنطقة العقارية : الوكرة

رقم المخطط (ت ع) : 2015 / 116600

تاريخها : 2015/11/08

رقمها : 578607

عدد الحصص رقما وكتابة

تاريخه 2007/04/04

اسم المالك

نوع معاملة إنشاء العقار : تعديل تنظيمي

القن وأربعائة حصة

جنسيةه

شركة مساهمة

الرقم الشخصي

رقم العقد

قطر

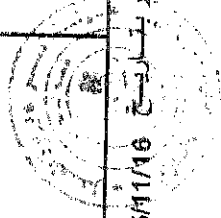
12228900

2400.0000

370419

وزير العدل

حزب بتاريخ 2015/11/16





# PROPERTY DOCUMENT

اسم المالك: عبد الرحمن مفتاح عبدالرحمن المفتاح  
 الرقم الشخصي: محمد مفتاح عبدالرحمن المفتاح

الهيئة العامة للتخطيط والتطوير العمراني  
 ( إدارة المساحة العامة )

QARS: 90:42 Scale: 1:1000  
 Drawing No: W/T/355/2008 R.S.: 2380/3820  
 Reference No: 96809/2008  
 District: Al Wakra  
 City: Al Wakra City  
 Municipality: Al Wakra Municipality

PD No: PD/190/09 PIN No: 90421660-90421661

Job No: 82442 Date: 14/01/2009

Associated drawings :  
 TA/86151/08

Superseded or Partly Superseded PD's :  
 PD/2300/08 (PART)

Checked by: [Signature]

رئيس قسم المسح الميداني: [Signature]  
 رئيس قسم المشاريع: [Signature]  
 18/1/09

إدارة التسجيل العقاري و التوثيق

رقم الطلب: ٤٤٩٩٥٦ / نوع المخطط: تطوير اراضي

رقم المخطط (ت ع): ٨٩٠٢٢ / ٥٠٩

اسم المنطقة: الكفرة

المرجع: ٦٥٩٩ / ١٤٤ / ٥٠٩

المساح: أهل ماجين مدقق: ١٣-١٤  
 رئيس القسم: [Signature] ١٤٨ / ١١ / ٠٩

Property shown on this Document  
 is Defined by Coordinates held by  
 General Survey Dept.. U.P.D.A



هذا المخطط ملكي المخطط المساحة ١٥١٧ / ٨٦١٥١ / ٥٠٨



بِسْمِ اللَّهِ الرَّحْمَنِ الرَّحِيمِ



إدارة التسجيل العقاري والتوثيق

## سند ملكية

سجل يومي: ٤١٩٥١٠  
معاملة رقم: ٤٤٩٩٥٦  
الرقم المساحي: ٩٠٤٢١٦٦٠

المدينة: الوكرة  
المنطقة العقارية: الوكرة  
تاريخه: ٢٠٠٩/٠١/٢٩

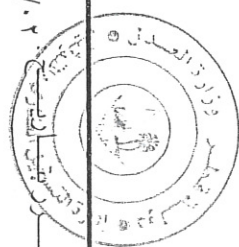
رقم العقار: ٢١٠٨٨٥  
رقم المخطط (تخ): ٢٠٠٩ / ٨٩٠٣٢  
رقمه: ٤١٩٥١٠

نوع العقار: أرض فضاء  
مساحة العقار: ١٩٦٢ متر مربع  
نوع معاملة انشاء العقار: توحيد وقران

عدد الحصص رقماً وكتابة	تاريخه	نوعه	رقم العقد	اسم المالك
الف ومائتان حصّة	٢٠٠٩/٠١/٢٩	توحيد وقران	٤١٩٥١٠	عبد الرحمن مفتاح عبد الرحمن المفتاح
الف ومائتان حصّة	٢٠٠٩/٠١/٢٩	توحيد وقران	٤١٩٥١٠	محمد مفتاح عبد الرحمن المفتاح

وزير العدل

٢٠٠٩/٠٢/٠٢



البريد